



Polisportiva Virtus Solbiate A.S.D.
Via XXV Aprile 21058 Solbiate Olona (Va)
CF: 90033960122 Numero registro CONI: N.50007
Codice CSI: EPSCSI02100310



La società Polisportiva Virtus Solbiate ASD in collaborazione con CRL
e il patrocinio del comune di Gorla Maggiore organizza il:

4° TORNEO REGIONALE 5 CATEGORIA "1° TROFEO PI.ERRE SPORT" PALAGORLA VIA ALESSANDRO VOLTA 1 – GORLA MAGGIORE

PROGRAMMA DELLA MANIFESTAZIONE

Domenica 12 Febbraio

Ore 9.00 Apertura palestra e controllo tessere

Ore 9.30 Inizio DOPPIO 5a categoria € 14,00

Ore 10.00 Inizio SINGOLO FEMMINILE 4a cat. € 10,00

Ore 11.00 Inizio SINGOLO MASCHILE 5a cat. € 10,00

SVOLGIMENTO GARE: La prima fase sarà a formula mista, con gironi iniziali e prosecuzione ad eliminazione diretta. - *Vedasi art. 3.2 del Regolamento Regionale*

COMPILAZIONE TABELLONI: saranno compilati i tabelloni a cura del G.A. designato, giovedì 9 in Via Piranesi 46 a Milano alle ore 12,00

ARBITRAGGIO AI TAVOLI: Vigè l'arbitraggio ai tavoli da parte degli atleti dietro semplice richiesta del G.A. della manifestazione. - *Vedasi Art. 2 Regolamento Generale Attività Individuale Regionale 2011/2012*

La gara di singolo vale come qualificazione per il torneo regionale 4° categoria di Coccaglio del 17/03/2012

TERMINE ISCRIZIONI MERCOLEDI' 08/02

Ore 24 tramite internet sul sito federale info line 3283834439

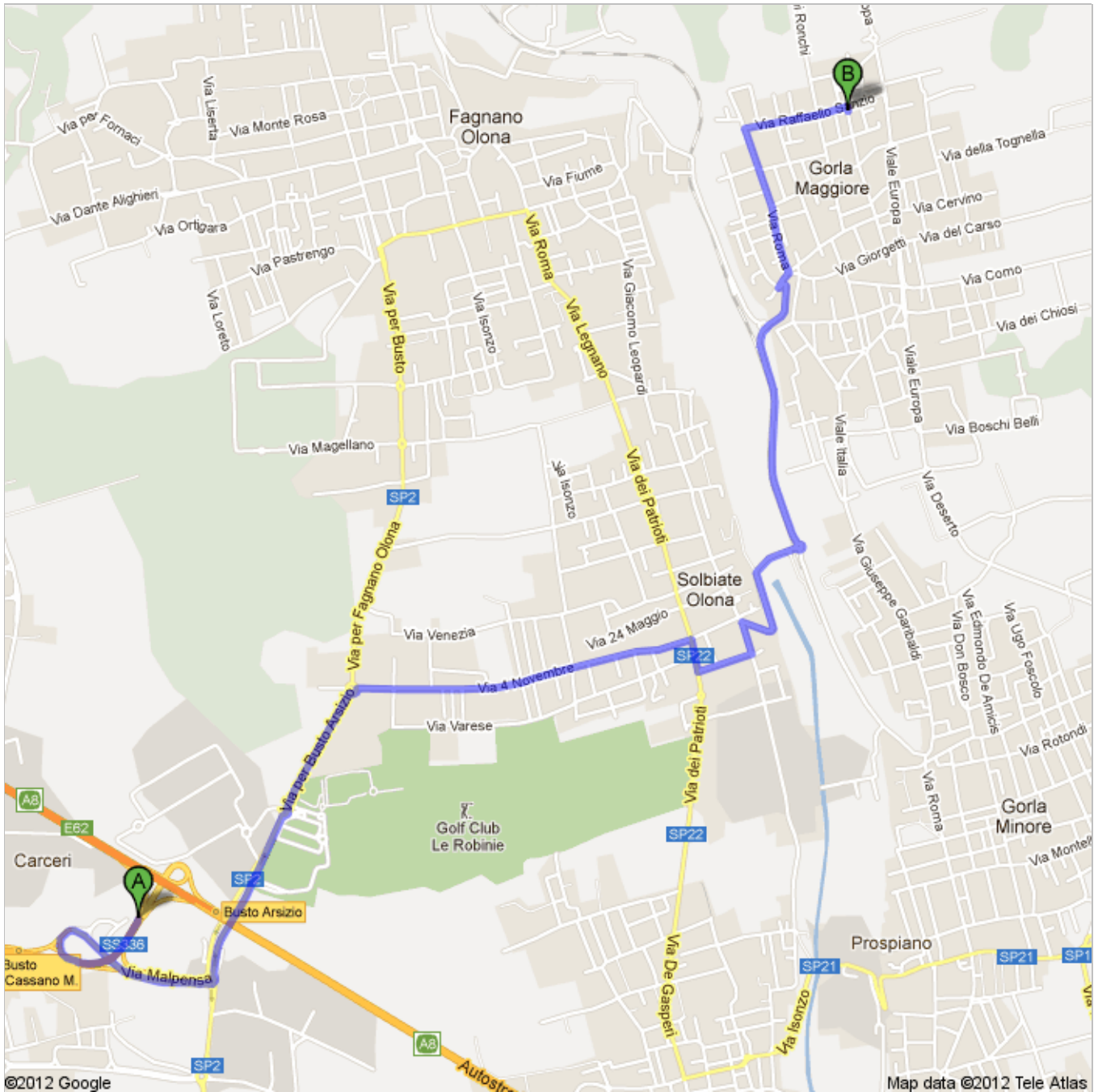
Non si accettano iscrizioni telefoniche


MATERIALE DI GIOCO: La manifestazione si svolgerà su 12 tavoli Butterfly e con palline Butterfly *** gialle












DISPOSIZIONI FINALI: Società organizzatrice, la FITET ed il comune declinano ogni responsabilità per eventuali furti o danni subiti all'interno o all'esterno del luogo di gara prima, durante e dopo la manifestazione, salvo quanto previsto dalla copertura assicurativa che copre gli atleti. Per quanto non contemplato nel presente regolamento, si rinvia ai Regolamenti Regionali e Nazionali.




Indicazioni stradali per Via Alessandro Volta, 1, 21050 Gorla Maggiore VA
7,8 km – circa 17 min



 Uscita Busto Arsizio

	1. Procedi in direzione sud da Uscita Busto Arsizio verso SS336	11 m 11 m (totale)
	2. Entra in SS336	350 m 350 m (totale)
	3. Prendi l'uscita verso Busto Arsizio/Cassano Magnago	220 m 550 m (totale)
	4. Svolta tutto a destra e imbocca Via San Cristoforo	280 m 850 m (totale)
	5. Continua su Via Malpensa	350 m 1,2 km (totale)
	6. Svolta leggermente a sinistra per rimanere su Via Malpensa	32 m 1,2 km (totale)
	7. Alla rotonda prendi la 3a uscita e imbocca SP2 Attraversa 1 rotonda Circa 2 min	1,4 km 2,7 km (totale)
	8. Alla rotonda prendi la 1a uscita e imbocca Via 4 Novembre Circa 4 min	1,5 km 4,2 km (totale)
	9. Svolta a destra e imbocca Via dei Patrioti/SP22	140 m 4,3 km (totale)
	10. Prendi la 1° a sinistra in corrispondenza di Via San Vito Circa 1 min	240 m 4,6 km (totale)
	11. Svolta a sinistra e imbocca Via Giuseppe Mazzini	140 m 4,7 km (totale)
	12. Prendi la 1° a destra in corrispondenza di Via Don Giovanni Calvi Circa 1 min	400 m 5,1 km (totale)
	13. Prendi la 1° a destra in corrispondenza di Via Federico Tobler	210 m 5,3 km (totale)
	14. Alla rotonda prendi la 2a uscita e imbocca Via per Gorla Maggiore Circa 1 min	220 m 5,5 km (totale)
	15. Continua su Via per Solbiate Circa 1 min	800 m 6,3 km (totale)
	16. Alla rotonda prendi la 1a uscita e imbocca Via per Fagnano	36 m 6,4 km (totale)
	17. Continua su Via Molino Ponti	240 m 6,6 km (totale)
	18. Svolta tutto a destra in Via Madonnina	80 m 6,7 km (totale)
	19. Prendi la 1° a sinistra in corrispondenza di Via Roma Circa 2 min	650 m 7,3 km (totale)
	20. Svolta a destra e imbocca Via Raffaello Sanzio Circa 1 min	450 m 7,8 km (totale)
	21. Svolta a destra e imbocca Via Alessandro Volta La tua destinazione è sulla sinistra	22 m 7,8 km (totale)

 Via Alessandro Volta, 1, 21050 Gorla Maggiore VA

Queste indicazioni stradali servono solo per pianificare il viaggio. Le condizioni stradali potrebbero differire dai risultati delle mappe a causa di lavori in corso, traffico, meteo o altri eventi. Pianifica il tuo percorso considerando questi fattori. Rispetta la segnaletica stradale.